














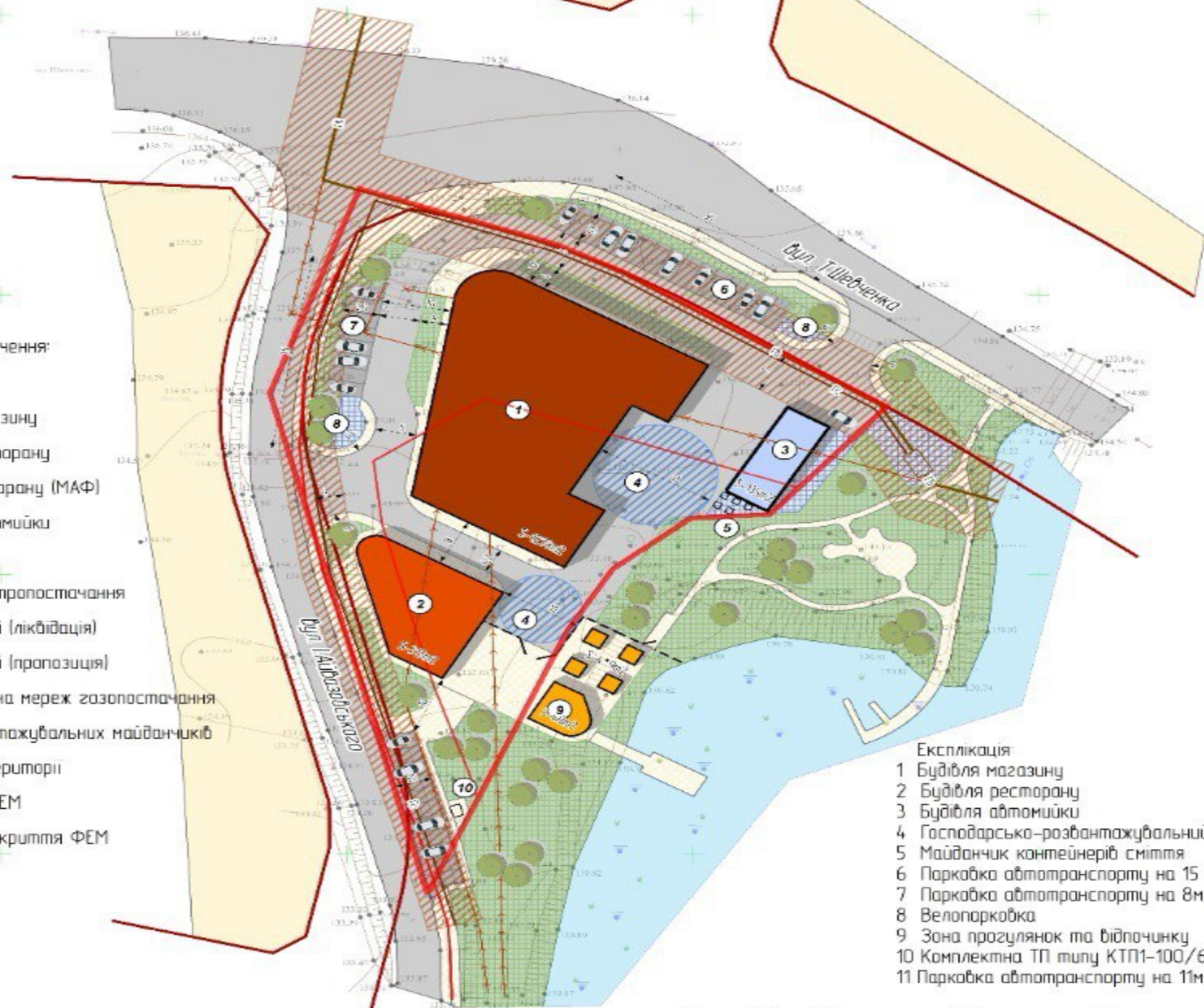



- Умовні позначення:
-  Межі ділянки
 -  Будівля магазину
 -  Будівля ресторану
 -  Будівлі ресторану (МАФ)
 -  Будівля автомийки
 -  Червоні лінії
 -  Мережі електропостачання
 -  Газові мережі (ліквідація)
 -  Газові мережі (пропозиція)
 -  Охоронна зона мереж газопостачання
 -  Зона розвантажувальних майданчиків
 -  Озеленені території
 -  Покриття ФЕМ
 -  Підсилене покриття ФЕМ
 -  Акваторія



- Експлікація
- 1 Будівля магазину
 - 2 Будівля ресторану
 - 3 Будівля автомийки
 - 4 Господарсько-розвантажувальний майданчик
 - 5 Майданчик контейнерів сміття
 - 6 Парковка автотранспорту на 15 м/місце
 - 7 Парковка автотранспорту на 8 м/місце
 - 8 Велопарковка
 - 9 Зона прогулянок та відпочинку
 - 10 Комплектна ТП типу КТП1-100/6/0,4
 - 11 Парковка автотранспорту на 11 м/місце



Будівництво Магазину, Автомийки та Ресторану по вулиці Шевченка в селі Тарасівка Києво-Святошинського району Київської області

Схема генерального плану. Варіант 3,1

Reference Scale: 1500
 ГАП: Будишевський
 Розробив: Волошин
 Розробив: Коменчик
 Стадія-Лист